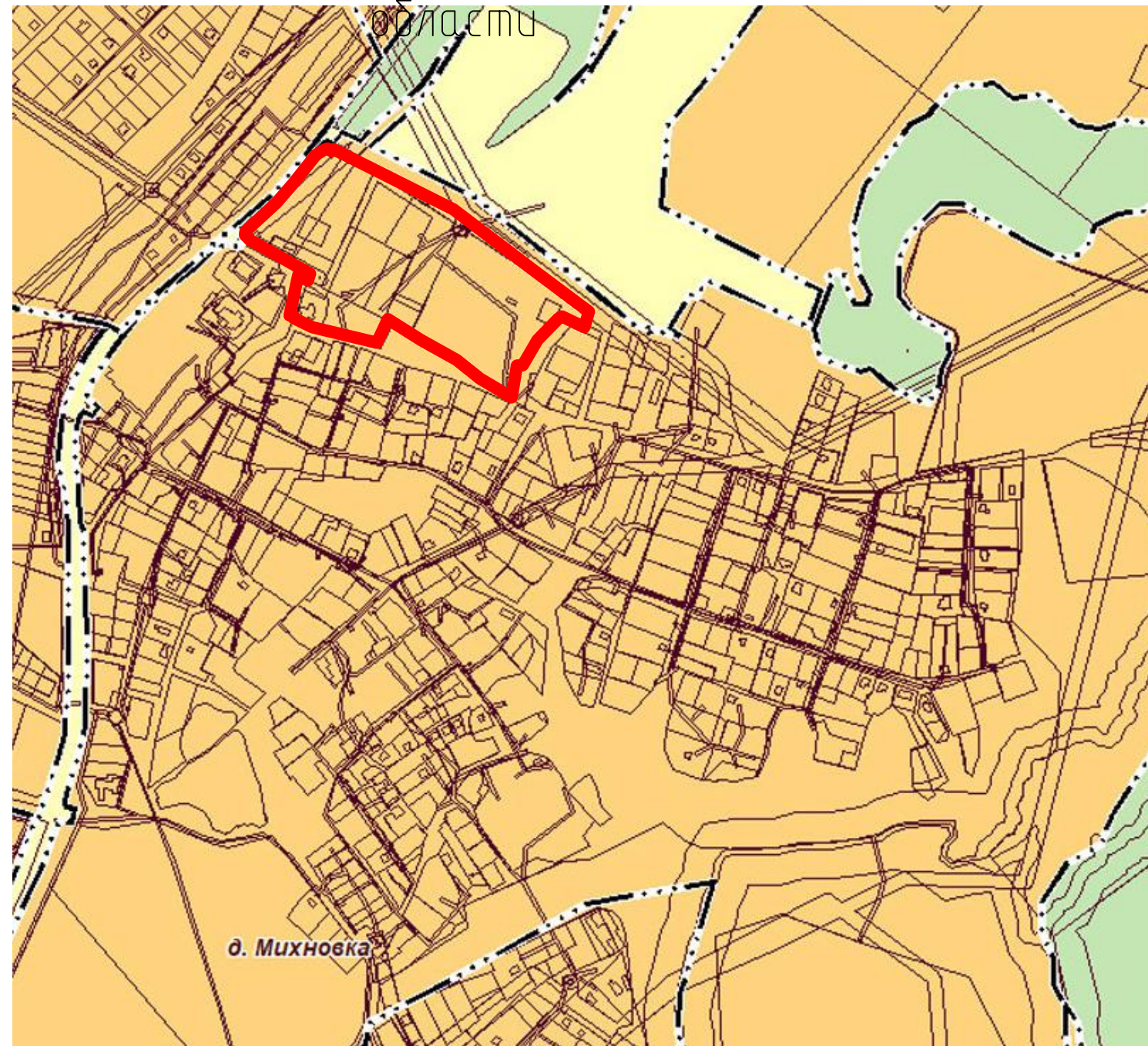


в кадастровом квартале 67:18:2950101 в границах производственной зоны П1-0 д. Михновка, Михновского сельского поселения Смоленского района Смоленской области

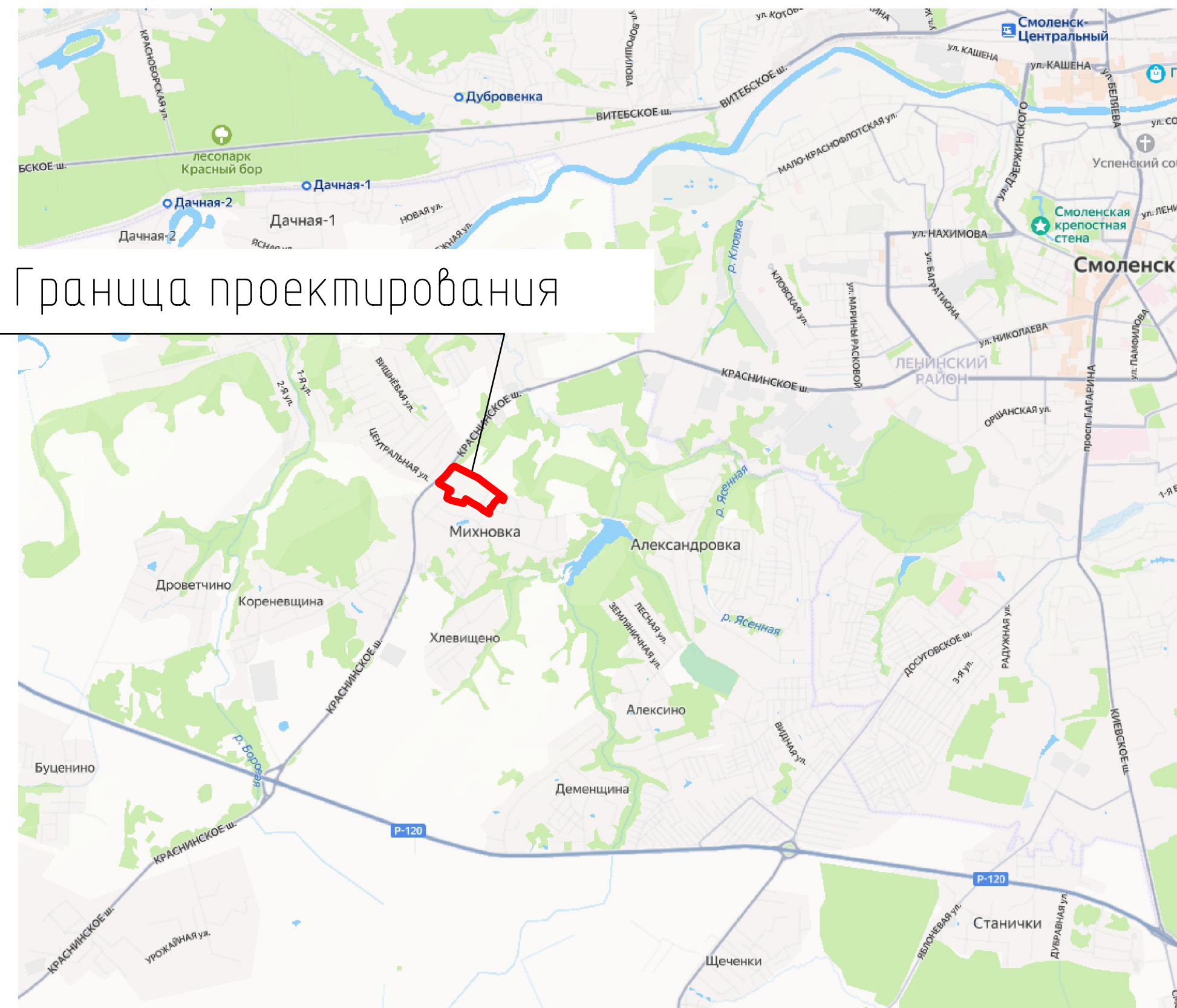
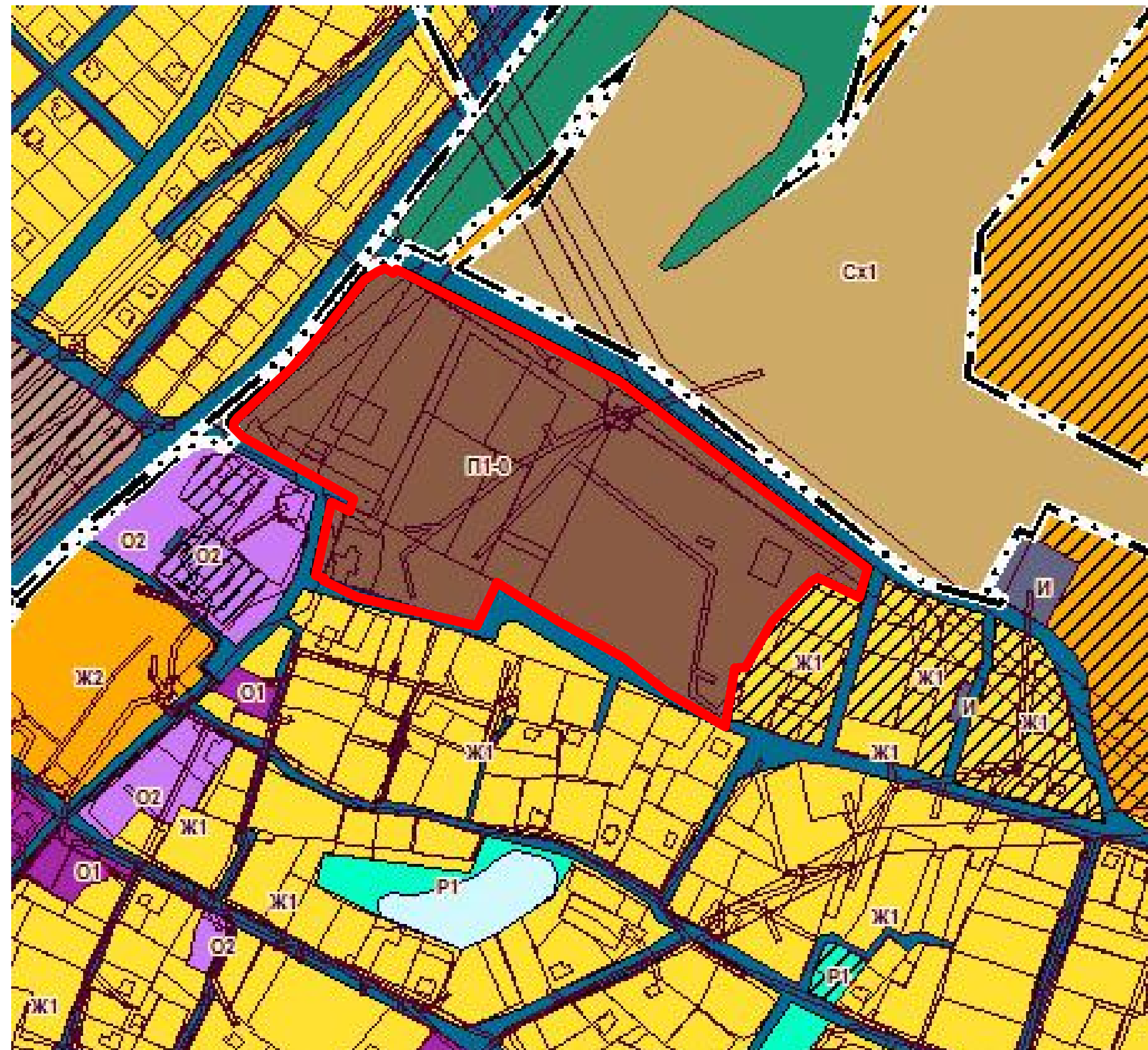
Фрагмент карт планировочной структуры территории городского округа с отображением границ элементов планировочной структуры

Фрагмент карты функциональных зон в соответствии с генеральным планом Михновского сельского поселения Смоленского района Смоленской



Фрагмент Карты градостроительного зонирования.

Границы территориальных зон Правил
землепользования и застройки Мухомовского




Условные обозначения



– граница проектирования

Условные обозначения в соответствии с генеральным планом Михновского сельского поселения Смоленского района Смоленской области

 – земли населенных пунктов

Условные обозначения в соответствии с Правилами землепользования и застройки Михновского сельского поселения Смоленского района Смоленской области

П1-0 – производственная зона с размещением предприятий V класса опасности

Инф. N подл.	Подп. и дата	Взам. инф. N	Согласовано		
					Гл. спец.

						50-02/2025
						Проект планировки и проект межевания территории в кадастровом квартале № 67:18:2950101 в границах производственной зоны ПП-0 д. Михновка, Михновского сельского поселения Смоленского района Смоленской области
Изм.	Колыч.	Лист	N док.	Подп.	Дата	
ГИА	Галай	<i>Зиня</i>			2025	<div>Проект планировки территории</div> <div>Материалы по обоснованию</div> <div>Статья</div> <div>Лист</div> <div>Листов</div> <div>p</div> <div>1</div> <div>5</div>
Выполнил	Галай	<i>Зиня</i>			2025	
Схема расположения элемента планировочной структуры. Формирует карты : отображения границ проектируемой территории; зон функционального назначения в соответствии с ГП. Формирует карты : соблюдения границ проектируемой территории, зон функционального назначения в соответствии с ГП.						ООО "Корпорация инвестиционного развития Смоленской области"